

PIANO COMUNALE SPIAGGE - P.C.S.

Tav. 2.1a. Piano Particolareggiato. Zonizzazione.

data di elaborazione - Aprile 2016

scala 1:5.000

Commissario Prefettizio
Dott.ssa Maria Carolina Ippolito

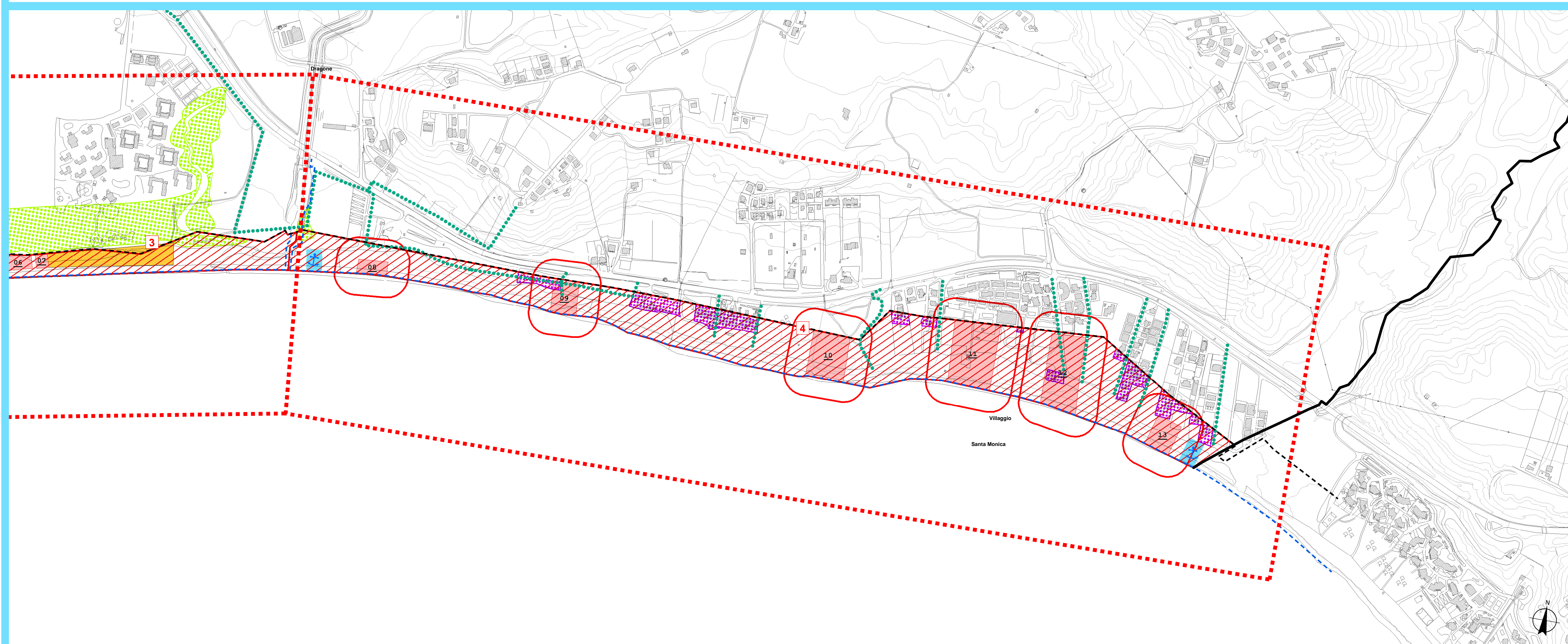
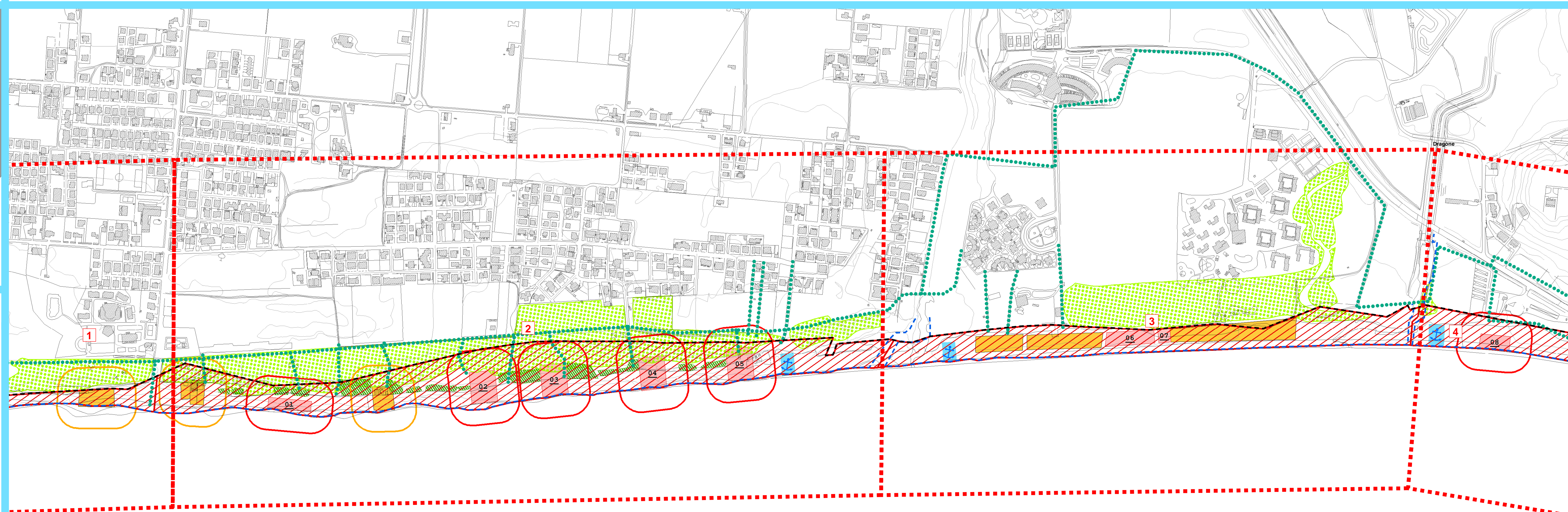
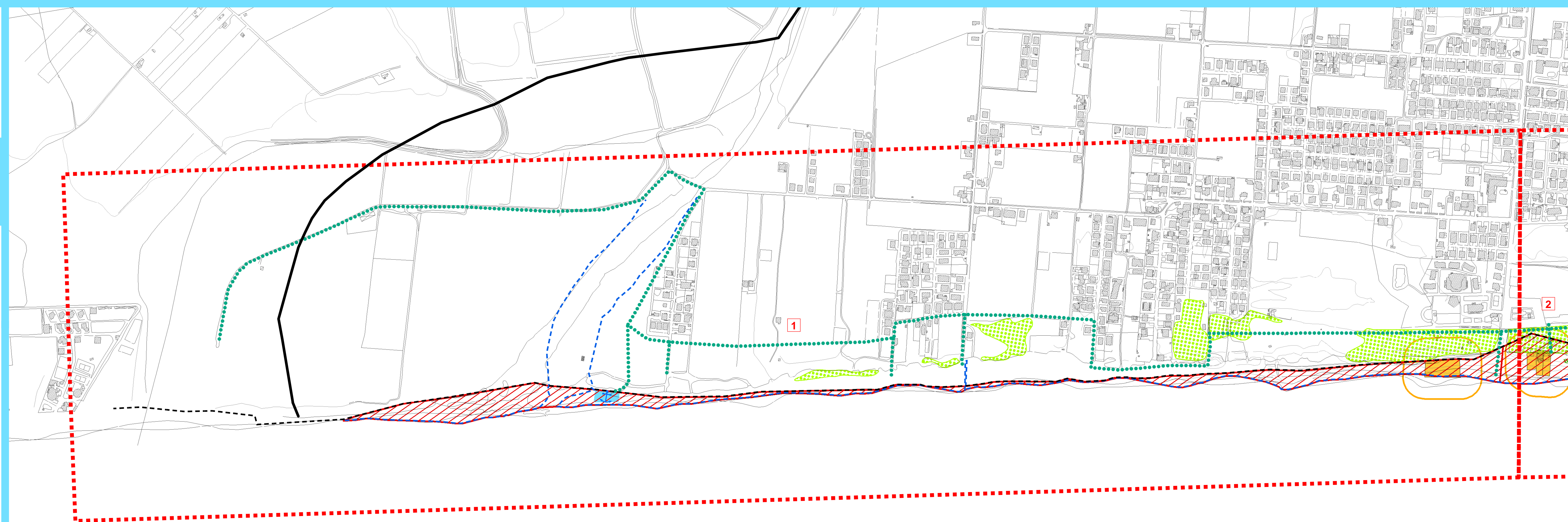
Segretario generale
Dott.ssa Stefania Tutino

Ufficio di piano
Geom. Francesco Foderaro
Geom. Giovanni Della Rovere
Geom. Pietro Caterisano
Geom. Gaetano Ciampà
Geom. Angelo Manna
Geom. Giuseppe Stirparo

Progettisti incaricati
Ing. Sara Balduino

d.r.h. architetti associati
Arch. Sergio Dinale

collaborazione
Arch. Kristiana D'Agnolo



zona 1. fiume Tacina - via Mare Ionio
zona 2. via Mare Ionio - torrente Puzzofieto
zona 3. torrente Puzzofieto - torrente Dragone
zona 4. torrente Dragone - torrente Purgatorio

- confine comunale catastale
- - - - - dividente demaniale marittima
- - - - - linea di costa
- ▨ ambito di intervento del PCS
- ▨ zona 1. fiume Tacina - via Mare Ionio
- ▨ zona 2. via Mare Ionio - torrente Puzzofieto
- ▨ zona 3. torrente Puzzofieto - torrente Dragone
- ▨ zona 4. torrente Dragone - torrente Purgatorio
- ▨ aree oggetto di concessione demaniale marittima esistente
- ▨ aree oggetto di concessione demaniale marittima prevista
- ⚓ area per la piccola pesca e/o parcheggio imbarcazioni
- ▨ area demaniale occupata interessata da provvedimenti in corso
- ▨ aree di salvaguardia interne all'area demaniale
- ▨ pineta
- via di accesso al Demanio