



## PIANO COMUNALE SPIAGGE - P.C.S.

### Tav. 1.1.b. Studi preliminari di Primo livello. Ambiti di intervento su carta catastale

data di elaborazione - Aprile 2016

scala 1:10.000

*Commissario Prefettizio*  
Dott.sa Maria Carolina Ippolito

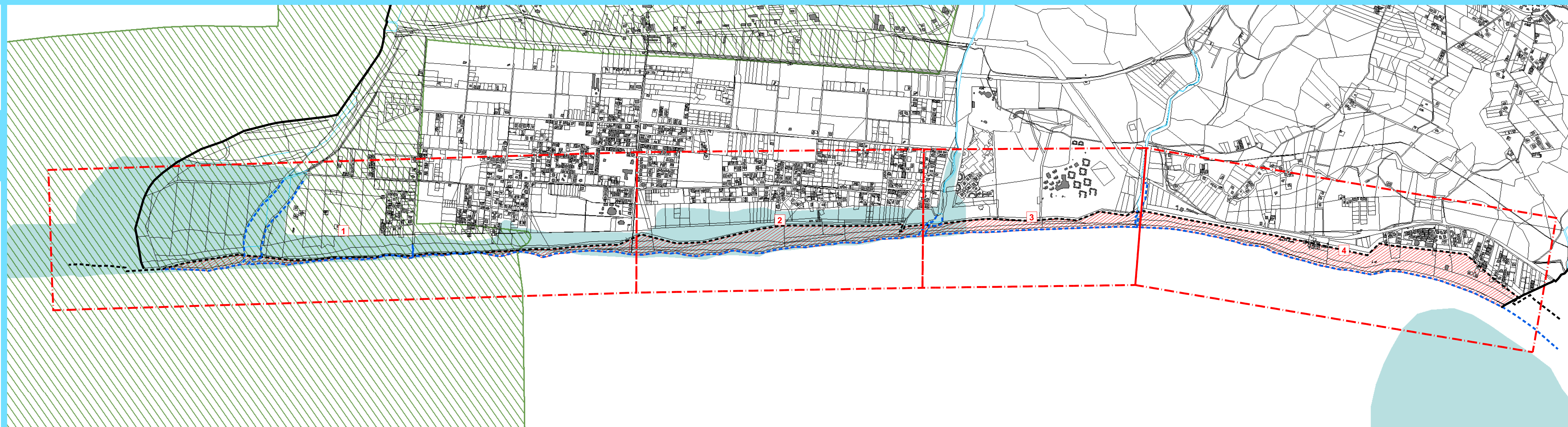
*Segretario generale*  
Dott.sa Stefania Tutino

*Ufficio di piano*  
Geom. Francesco Foderaro  
Geom. Giovanni Della Rovere  
Geom. Pietro Caterisano  
Geom. Gaetano Ciampà  
Geom. Angelo Manna  
Geom. Giuseppe Stirparo

*Progettisti incaricati*  
Ing. Sara Balduino

**d:rh** architetti  
associati  
Arch. Sergio Dinale


*collaborazione*  
Arch. Kristiana D'Agnolo




— confine comunale catastale

- - - - - dividente demaniale marittima

- - - - - linea di costa

 ambito di intervento del PCS

 sub-ambiti  
zona 1. fiume Tacina - via Mare Ionio  
zona 2. via Mare Ionio - torrente Puzzofieto  
zona 3. torrente Puzzofieto - torrente Dragone  
zona 4. torrente Dragone - torrente Purgatorio

 SIC

 ZPS

